



1	10	19	28	37	46	55	64	73	82	91	100	109	118	127	136	145	154	163	172	181	190	199	208	217	226	235	244	253	262	271	280	289	298	307	316	325	334	343	352	361	370	379	388	397	406	415	424	433	442	451	460	469	478	487	496	505	514	523	532	541	550	559	568	577	586	595	604	613	622	631	640	649	658	667	676	685	694	703	712	721	730	739	748	757	766	775	784	793	802	811	820	829	838	847	856	865	874	883	892	901	910	919	928	937	946	955	964	973	982	991	1000
---	----	----	----	----	----	----	----	----	----	----	-----	-----	-----	-----	-----	-----	-----	-----	-----	-----	-----	-----	-----	-----	-----	-----	-----	-----	-----	-----	-----	-----	-----	-----	-----	-----	-----	-----	-----	-----	-----	-----	-----	-----	-----	-----	-----	-----	-----	-----	-----	-----	-----	-----	-----	-----	-----	-----	-----	-----	-----	-----	-----	-----	-----	-----	-----	-----	-----	-----	-----	-----	-----	-----	-----	-----	-----	-----	-----	-----	-----	-----	-----	-----	-----	-----	-----	-----	-----	-----	-----	-----	-----	-----	-----	-----	-----	-----	-----	-----	-----	-----	-----	-----	-----	-----	-----	-----	-----	-----	------

ပြည်ထောင်စု
PEACE Poster & Calendar
 01-246069
 01-706172

Sagaing Region
 Capital - Sagaing
 District - 9
 Area - 16,834 sq miles
 Population - 544954
 Famous Places -
 Highest - Mt. Saramayuli (12,653ft)
 Kyauphato - Gold, Kaste - Jade
 Panthar, Jintaw - Petroleum

Tanintharyi Region
 Capital - Dawei
 District - 3
 Area - 16735.56 sq miles
 Population - 132813
 Famous Places -
 Highest - Mt. Monlaka (680ft)
 Koonngalin Beach, hot spring
 Kamyathikpin in Kungtaw fact.

Bago Region
 Capital - Bago
 District - 4
 Area - 15213.33 sq miles
 Population - 487766
 Famous Places - Bago-Sittang Channel
 Dalk-U-Tin, Sweetening agent & Coffee
 Shweaung Textile mill, Yeei Paper fact.,
 Sinte, Naung-U-Hong-Hong-Heavy ind.

Magway Region
 Capital - Magway
 District - 5
 Area - 17365.52 sq miles
 Population - 477905
 Famous Places - Madaya (heavy industry)
 Pakokki/Cigarettes fact., Chak, Mann
 Therapay, Malon (Petroleum)
 Kyurichang, Minbu
 (Electrical Supply, Natural gas)

Mandalay Region
 Capital - Mandalay
 District - 8
 Area - 14628.87 sq miles
 Population - 692357
 Famous Places - Baga-Mt. Popal (4,991ft)
 Mogoke-Gems, Pionama-Sugar Mill
 Thadi-Canning, Mandalay-Beer
 Pionawin-Textile, Myittha-Train Repair

Yangon Region
 Capital - Yangon
 District - 4
 Area - 3667.86 sq miles
 Population - 9920728
 Famous Places - Tontal Channel
 Thanlin - Petroleum, Tin, Glass
 Mawbe - Ball Pen Fact.
 Inaung - Shoe Fact.

Ayeyarwady Region
 Capital - Patheingyi
 District - 6
 Area - 13255.83 sq miles
 Population - 7041346
 Famous Places - Patheingyi, Piyaw
 Petroleum-Myanung, Shweyithar,
 Kyanhlin-Htantabin
 Natural Gas-Shweyithar, A-phyot
 Beaches-Changtha, Jawthinson

Kachin State
 Capital - Myittha
 District - 5
 Area - 34379.22 sq miles
 Population - 1254381
 Famous Places - Nantso
 Highest mountain - Khaborazi (19316ft)
 Biggest Lake - Indawgyi

Kayah State
 Capital - Loikaw
 District - 2
 Area - 4233.56 sq miles
 Population - 276693
 Famous Places - Loikaw
 (Stone factory) Lawpita
 (Electrical Supply, water)
 Mawcha Mine (tin & tungsten)

Kayin State
 Capital - Pao an
 District - 3
 Area - 11730.65 sq miles
 Population - 1347732
 Famous Places - Zwiakpin
 limestone mountain
 Myingalalay Cement factory
 Tantsang Coffee & Green Tea Mill

Chin State
 Capital - Hakha
 District - 2
 Area - 12906.97 sq miles
 Population - 487201
 Famous Places -
 Victoria (a) Callaithon - 10200ft
 Turpentine Factory-Phalam,
 Hakha

Mon State
 Capital - Mawlaikyang
 District - 2
 Area - 4747.76 sq miles
 Population - 2518152
 Famous Places - Sakaikhe Beach
 Zinkyaik (Electrical Supply, water)
 Ngantail (Electrical Supply, steam)
 Sugar Mills - Balin, Magon,
 Sittang Paper

Rakhine State
 Capital - Sittwe
 District - 4
 Area - 14200.06 sq miles
 Population - 2649802
 Famous Places -
 Ngapali, Kantharyar Beaches
 Kyauktaw (Sugar Mill)

Shan State
 Capital - Taunggyi
 District - 12
 Area - 69155.23 sq miles
 Population - 4975565
 Famous Places - Inlay Lake
 Mawlaik-Pyithon-Gems
 Linsky-Virginia Leaf
 Bankyo, Shweaung-Sugar Mill

MAP OF THE REPUBLIC OF THE UNION OF MYANMAR



ပြည်ထောင်စုနယ်နိမိတ်

International Border
 State & Region Border
 Summer Road
 District Border
 River
 Permanent Road
 Railroad
 Channel
 City
 State & Region City
 District City
 Township City
 Town / Village
 Airport
 International Airport
 Peak
 Valley Road
 Bridge
 Expressway / Highway Rest Camp

Scale
 Inch : Kilometer
 1 : 63
 Inch : Mile
 1 : 42

ရောဝတီတိုင်းဒေသကြီး AYEYARWADDY REGION

မြို့တော် - ပုသိမ်မြို့
 ခရိုင် - ၆
 အကျယ်အဝန်း - ၁၃၅၂၅. ၈၈ စတုရန်းမိုင်
 လူဦးရေ - ၇၀၅၃၃၄၈
 အထင်ကရနေရာများ -
 ရေနံ (မြန်အောင် ၊ ရွှေပြည်သာ၊ ကြံခင်း-ထန်းတပင်)
 သဘာဝဓာတ်ငွေ့ (ရွှေပြည်သာ၊ အဖျောက်)
 မှတ်စက်၊ အထင်သားစက်(ပုသိမ်)၊ ဂုဏ်နီစက်(မြောင်းမြ)
 ချောင်းသာအပန်းဖြေကမ်းခြေ၊ မော်တော်စွန်းအုတ်

Capital - Patheingyi
 District - 6
 Area - 13525.88 s/q miles
 Population - 7051348
 Famous Places - Patheingyi, Plywood, Petroleum-Myanaung, Shwepyithar, Kyankhim-Htantabin
 Natural Gas-Shwepyithar, A phyt
 Beaches-Chaungtha, Mawthinsoon



ရောဝတီတိုင်းဒေသကြီး AYEYARWADDY REGION

ထုတ်ဝေသူ - ဒေါ်စန်းမိုးသန်း၊ ဗဟို (၃)လမ်း၊ ပုသိမ် - ဓမ္မကုဏ္ဍိယပုံနှိပ်တိုက် (မြို့မပြင်ပ)၊ ဧပြီလ၊ ၂၀၀၄

ကချင်ပြည်နယ် KACHIN STATE

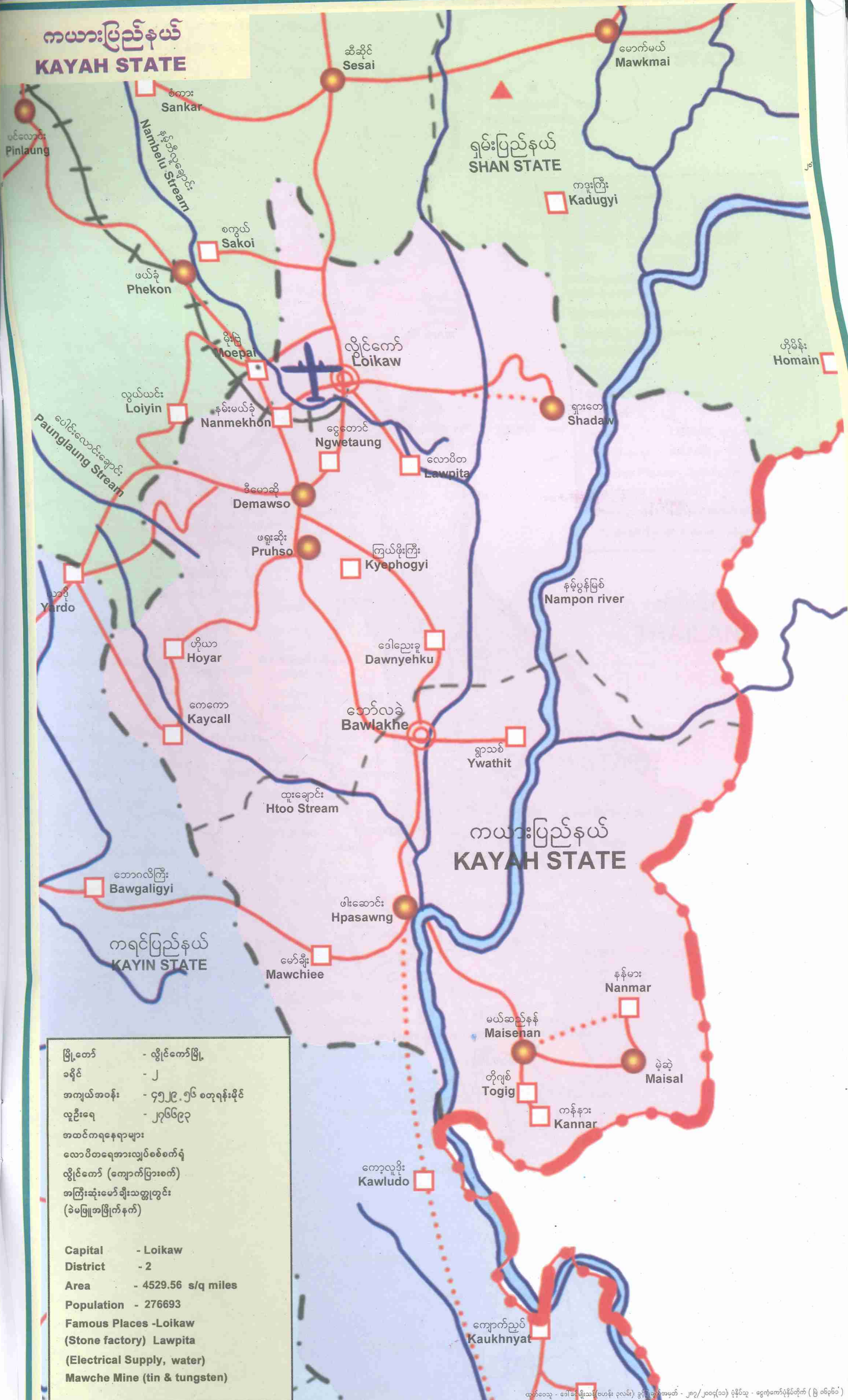
မြို့တော် - မြစ်ကြီးနားမြို့
ခရိုင် - ၃
အကျယ်အဝန်း - ၃၄၃၇၉.၂၂ စတုရန်းမိုင်
လူဦးရေ - ၁၂၅၄၃၈၁
အထင်ကရနေရာများ - နမ္မတီး (သကြားစက်)
အမြင့်ဆုံးတောင်ထွတ်-ခါကာဘိုရာဇီ (၁၉,၃၁၅ ပေ)
အကြီးဆုံးအိုင် - အင်းတော်ကြီးအိုင်

Capital - Myitkiyina
District - 3
Area - 34379.22 sq miles
Population - 1254381
Famous Places - Nante (Sugar Mill)
Highest mountain-Khakaborazi (19315ft)
Biggest Lake-Indawgyi



ထုတ်ဝေသူ - မြန်မာ့အသံ့ (ရန်ကင်း)၊ ဖြန့်ဖြူးသူ - မြန်မာ့အသံ့ (ရန်ကင်း)၊ ဒီဇိုင်း - မြန်မာ့အသံ့ (ရန်ကင်း)၊ မြေပုံ - မြန်မာ့အသံ့ (ရန်ကင်း)

ကယားပြည်နယ်
KAYAH STATE



မြို့တော် - လွိုင်ကော်မြို့
 ခရိုင် - ၂
 အကျယ်အဝန်း - ၄၅၂၉.၅၆ စတုရန်းမိုင်
 လူဦးရေ - ၂၇၆၆၉၃
 အထင်ကရနေရာများ
 လောဝီတရေအားလျှပ်စစ်စက်ရုံ
 လွိုင်ကော် (ကျောက်ပြားစက်)
 အကြီးဆုံးမော်ချီးသတ္တုတွင်း
 (ခဲမဖြူအဖြိုက်နက်)

Capital - Loikaw
District - 2
Area - 4529.56 s/q miles
Population - 276693
Famous Places -Loikaw
(Stone factory) Lawpita
(Electrical Supply, water)
Mawche Mine (tin & tungsten)

ကရင်ပြည်နယ် KAYIN STATE

မြို့တော် - ဘားအံမြို့
 ခရိုင် - ၃
 အကျယ်အဝန်း - ၁၁၇၃၀.၈၅ စတုရန်းမိုင်
 လူဦးရေ - ၁၃၄၇၇၃၂

အထင်ကရနေရာများ -
 ရွှေကပင်ထုံးကျောက်တောင်
 မြိုင်ကလေးဘီလပ်မြေစက်
 သံတောင်မြို့(ကော်ဖီကြိတ်စက်နှင့်
 လက်ဖက်ခြောက်စက်)

Capital - Pha an
 District - 3
 Area - 11730.85 s/q miles
 Population - 1347732
 Famous Places - Zwekapin
 limestone mountain ,
 Myaingkalay Cement factory
 Tantaung Coffee & Green Tea Mill

ထိုင်းနိုင်ငံ
THAILAND



GULF OF MARTABAN

မွန်ပြည်နယ်
MON STATE

ဘုရားသုံးဆူတောင်ကြား
Payathonzu Valley

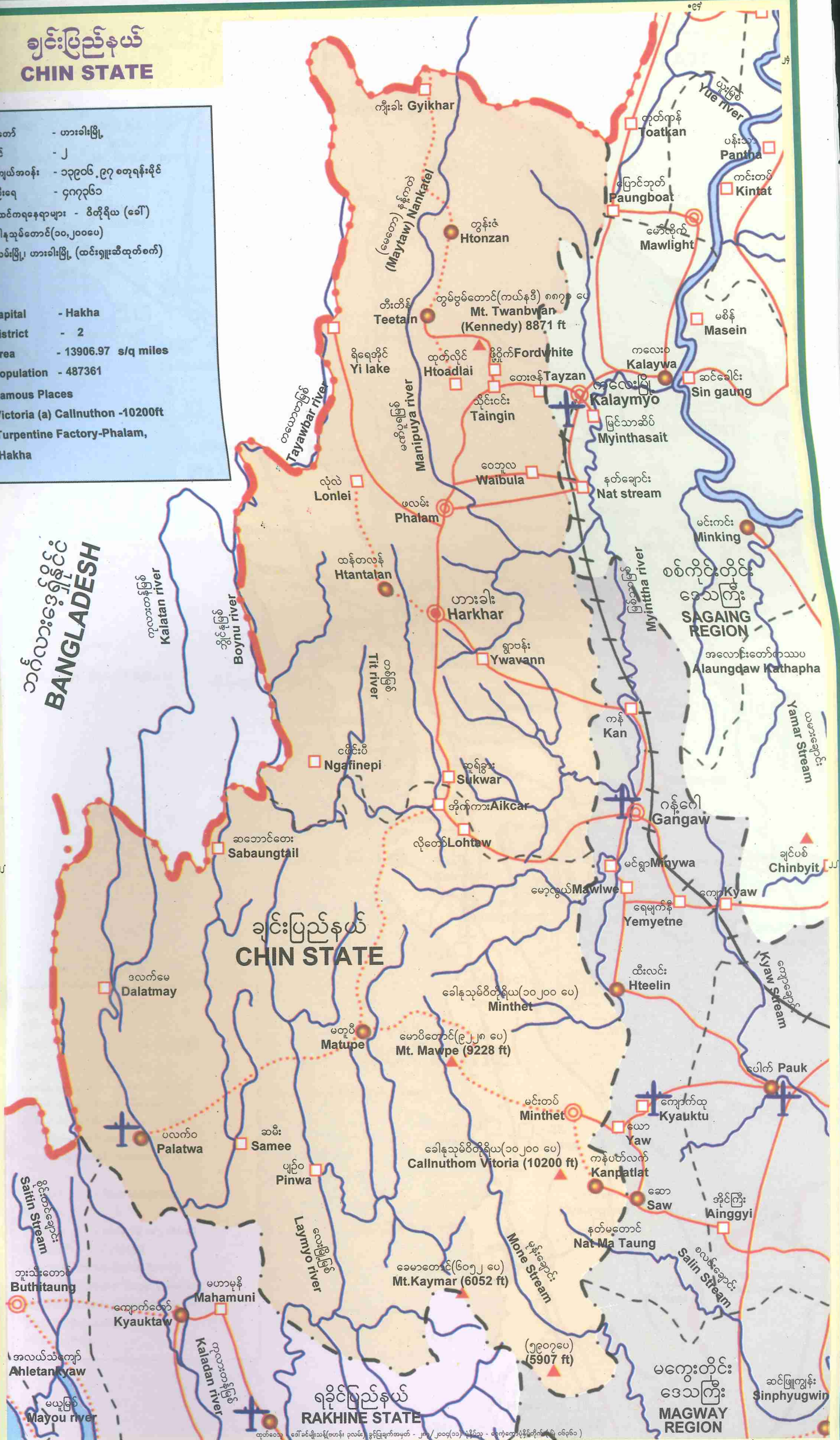
ကယ်ဒေး - ခေါ်ဝေါ်ချက်/အသုံးပြုချက် - ၂၀၁၂/၂၀၁၃(၁၁) မှုဒ်ဆွဲ - မွန်ပြည်နယ်အစိုးရ (မြို့ မြေပုံ)

ချင်းပြည်နယ် CHIN STATE

မြို့တော် - ဟားခါးမြို့
ခရိုင် - ၂
အကျယ်အဝန်း - ၁၃၉၀၆.၉၇ စတုရန်းမိုင်
လူဦးရေ - ၄၈၇၃၆၁
အထင်ကရနေရာများ - ဒိတိုရီယ (ခေါ်)
ခေါ်နသုမ်တောင်(၁၀,၂၀၀ပေ)
ဖလမ်းမြို့၊ ဟားခါးမြို့ (ထင်းရှူးဆီထုတ်စက်)

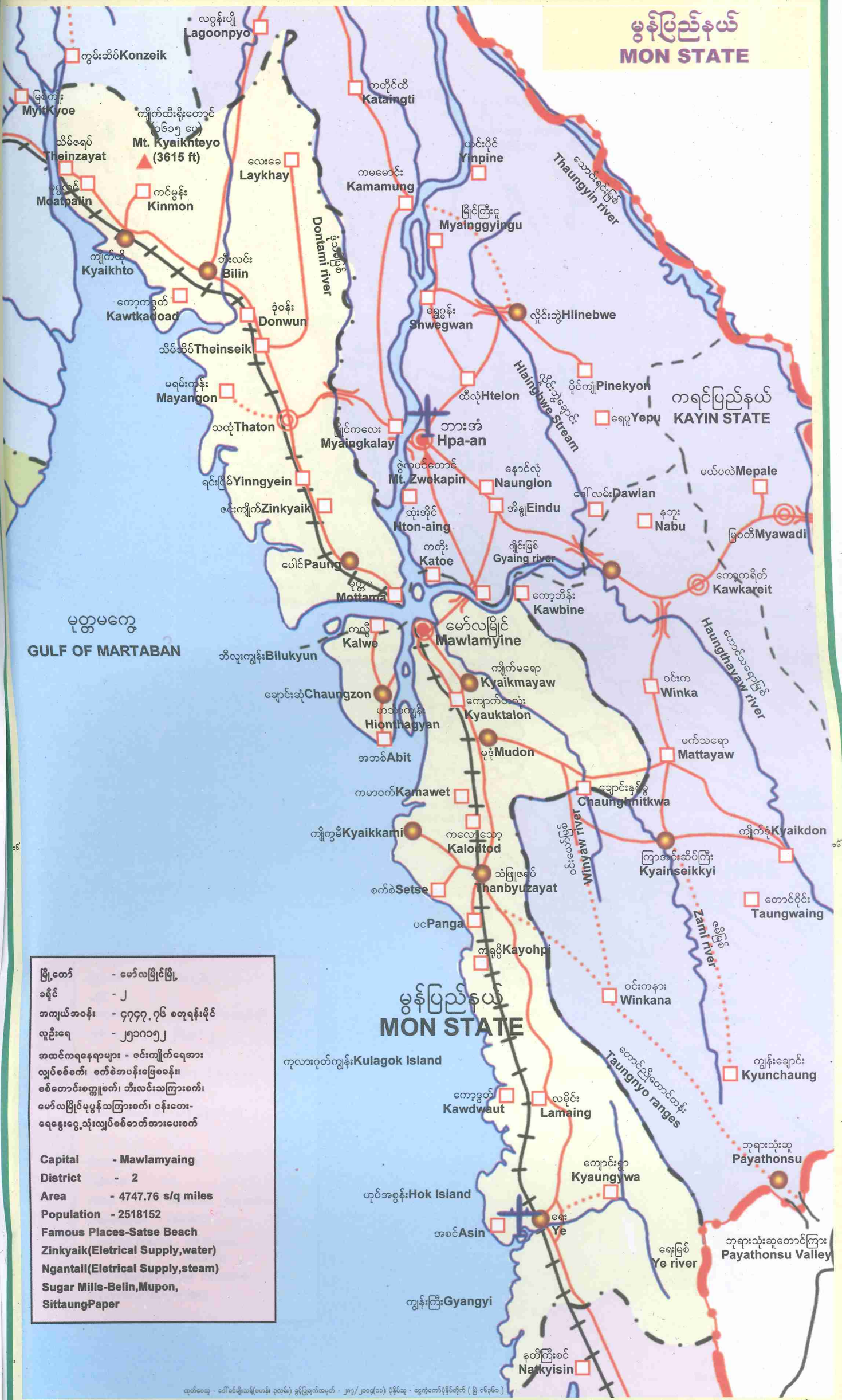
Capital - Hakha
District - 2
Area - 13906.97 s/q miles
Population - 487361
Famous Places
Victoria (a) Callnuthon -10200ft
Turpentine Factory-Phalam,
Hakha

ဘင်္ဂလားဒေ့ရှ်နိုင်ငံ
BANGLADESH



တည်ထောင် - ခေါ်ခေါ်သည့်(တရား၊ ဝန်ထမ်း၊ ခွင့်ပြုချက်အမှတ် - ၂၈၂/၂၀၀၄) နှိုင်းသို့ - ခေတ်ကာလပိုမိုတိုးတက်မှု (၆) ၀၆၄၀၁

မွန်ပြည်နယ်
MON STATE



မြို့တော် - မော်လမြိုင်မြို့
 ဝန် - ၂
 အကျယ်အဝန်း - ၄၇၄၇.၇၆ စတုရန်းမိုင်
 လူဦးရေ - ၂၅၁၈၁၅၂

အထင်ကရနေရာများ - ဝင်းကျိုက်ရေအားလျှပ်စစ်ဓာတ်၊ ဓာတ်စီအပန်းဖြေစခန်း၊ စစ်တောင်းစက္ကူဓာတ်၊ ဘီးလင်းသကြားဓာတ်၊ မော်လမြိုင်မုပွန်သကြားဓာတ်၊ ငန်းတေး-ရေနေ့ငွေ့သုံးလျှပ်စစ်ဓာတ်အားပေးဓာတ်

Capital - Mawlamyaing
 District - 2
 Area - 4747.76 sq miles
 Population - 2518152
 Famous Places-Satse Beach
 Zinkyaik(Electrical Supply,water)
 Ngantail(Electrical Supply,steam)
 Sugar Mills-Belin,Mupon,
 SittaungPaper

ထုတ်ဝေသူ - မော်လမြိုင်မြို့၊ မြန်မာ့အလင်းစာတိုက် - ၂၈၇/၂၀၀၄(၁၁) ပုဒ်မိလ္လာ - မြန်မာ့အလင်းစာတိုက် (မြို့ ၀၆၇၆၁)



မြို့တော်	- စစ်တွေမြို့
ခရိုင်	- ၄
အကျယ်အဝန်း	- ၁၄၂၀၀.၀၈ စတုရန်းမိုင်
လူဦးရေ	- ၂၆၄၉၈၀၂
အထင်ကရနေရာများ -	
ရခိုင်ရိုးမအမြင့်ဆုံး	- စွန်တောင် (၆,၅၂၇ ပေ)
ကျောက်တော် (သကြားစက်)	
ငယ်လီ ကမ်းသဘာဝ အပန်းဖြေကမ်းခြေ	
Capital	- Sittwe
District	- 4
Area	- 14200.08 s/q miles
Population	- 2649802
Famous Places	- Mt. Soann (6527ft)
Ngapali, Kantharyar Beaches	
Kyauktaw (Sugar Mill)	

ဘင်္ဂလားပင်လယ်အော်
BAY OF BENGOL

ထုတ်ဝေသူ - ဒေါ်ခင်စန္ဒာ (မောင်နှမ ဝင်းလင်း) နိုင်ငံခြားအဖွဲ့ - ၂၀၂/၂၀၀၅(၁၁) ပုံနှိပ်သူ - ရွှေတောင်မြို့ပုံနှိပ်တိုက် (မြို့ပုံနှိပ်)

ရှမ်းပြည်နယ်
SHAN STATE

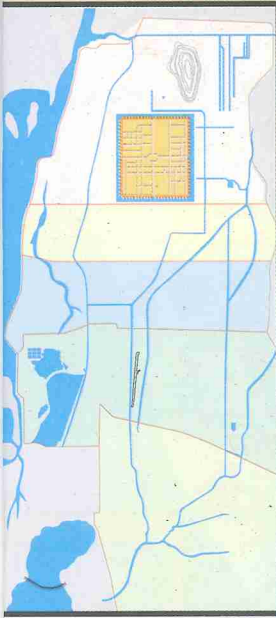



မြို့တော် - တောင်ကြီးမြို့
 ခရိုင် - ၁၂
 အကျယ်အဝန်း - ၆၀၅၅၅.၂၃ စတုရန်းမိုင်
 လူဦးရေ - ၄၆၅၅၅၅
 အထင်ကရနေရာများ - မိုင်းရှူး၊
 မြင်လုံရတနာပြေ
 ဂုဏ်ယူအကြီးဆုံးအိုင် - အင်းလေးအိုင်
 လင်းခေး (ဇာရီးနီးယား ဆေးပေါင်ရုံ)
 သကြားစက် (အိပေါမြို့နယ်အောက်မြို့ ရွှေညောင်)

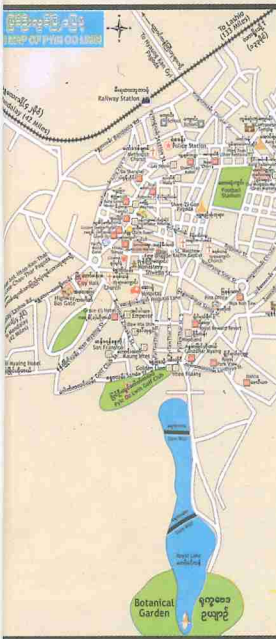
Capital - Taunggyi
 District - 11
 Area - 60155.23 sq miles
 Population - 4675555
 Famous Places - Inlay Lake
 Minehsu, Pyinlon-Gems
 Linkay-Virginia Leaf
 Bawkyo, Shwenaung-Sugar Mill

ဇယားအရ - မြစ်ဝကျွန်းပေါ် (လမ်းမ) နှင့် မြစ်ဝကျွန်းပေါ် - ၂၀၀၅ ခုနှစ် (၁၁) မြိုင် - ရှမ်းပြည်နယ် (၆) မြိုင်

မန္တလေးမြို့မြေပုံ MANDALAY CITY MAP




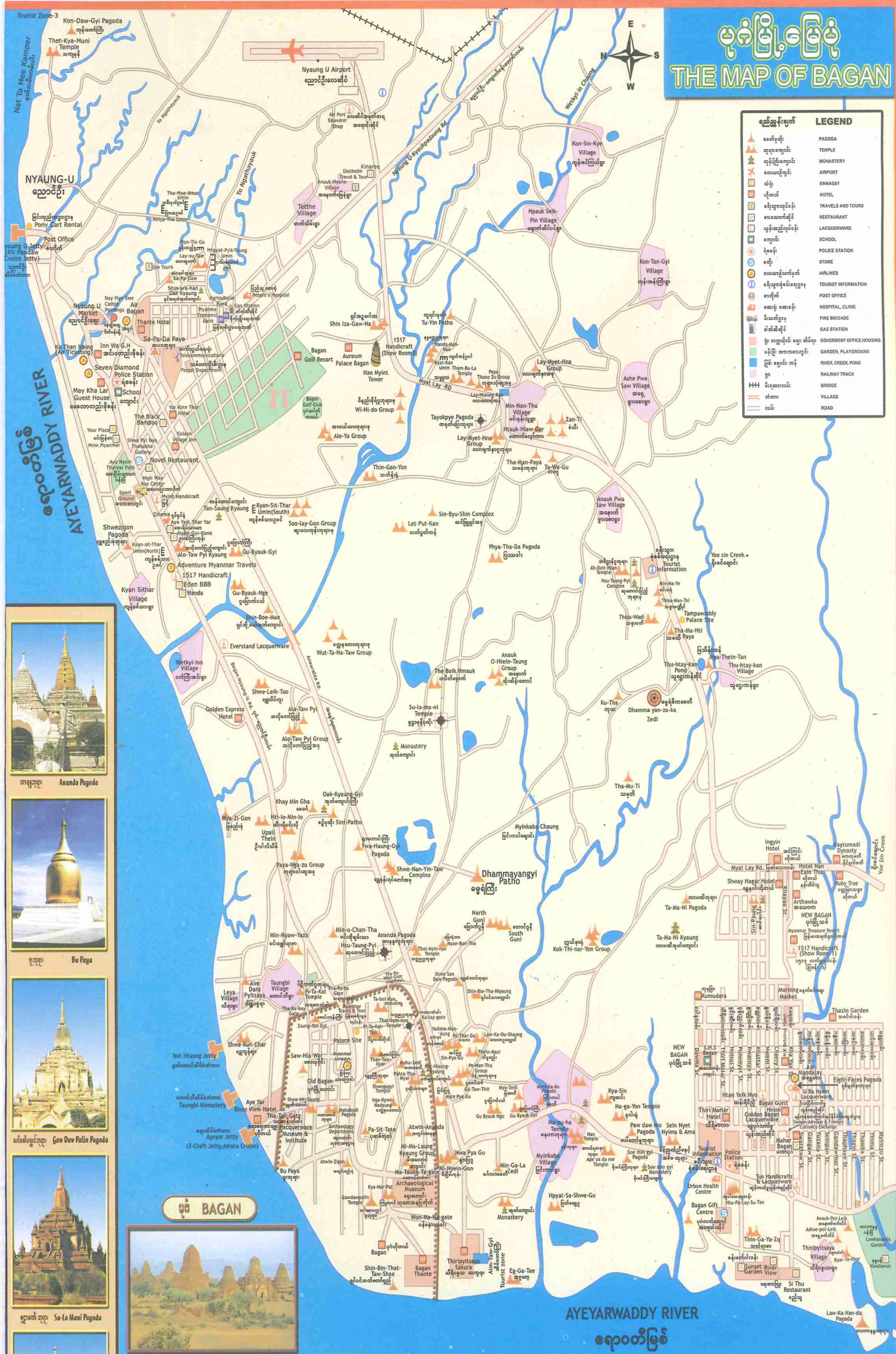
- အောင်မြေသာစည်မြို့နယ် AUNG MYAY THAZAN TOWNSHIP
- ရှမ်းအောင်မြေသာစည်မြို့နယ် SHAN AUNG MYAY THAZAN TOWNSHIP
- ရှမ်းမြေသာစည်မြို့နယ် SHAN MYAY THAZAN TOWNSHIP
- မဟာအောင်မြေသာစည်မြို့နယ် MA HAR AUNG MYAY THAZAN TOWNSHIP
- ပြည်ထောင်စုမြို့နယ် PYAY GYI TAGON TOWNSHIP




- ### စံညွှန်းဖွဲ့စည်းမှုနည်းစံ
- | | | |
|--------|----------------------------|-----------------------------|
| [Icon] | စေတီ | PAGODA |
| [Icon] | ဘုရားကျောင်း | MONASTERY |
| [Icon] | လေကြောင်းကလေးစားခန်း | AIRPORT |
| [Icon] | အထောက်အကူဆောင်ရွက်ရေးအဖွဲ့ | EMBASSY |
| [Icon] | ရုံး | HOTEL |
| [Icon] | ဘဏ် | BANK |
| [Icon] | ရောက်ရှိရန် | TRAVELS AND TOURS |
| [Icon] | စားစရာ | RESTAURANT |
| [Icon] | ရွှေရည်ထုတ်လုပ်ရေး | LACQUERWARE |
| [Icon] | ကျောင်း | SCHOOL |
| [Icon] | ရဲစခန်း | POLICE STATION |
| [Icon] | ဆိုင် | STORE |
| [Icon] | လေကြောင်းကလေးစားခန်း | AIRLINES |
| [Icon] | စေတီအုပ်စု | CHURCH |
| [Icon] | ဆေးရုံ | HOSPITAL CLINIC |
| [Icon] | မီးဖိုချောင် | FIRE BRIGADE |
| [Icon] | သစ်တော | GAS STATION |
| [Icon] | ကျေးရွာတော် | CHURCH TEMPLE |
| [Icon] | စက်ရုံ | FACTORY |
| [Icon] | ရွာ | VILLAGE |
| [Icon] | အထောက်အကူဆောင်ရွက်ရေးအဖွဲ့ | GOVERNMENT OFFICE/HOUSING |
| [Icon] | မြေပုံအတွက် | GARDEN, PLAYGROUND |
| [Icon] | မြစ်၊ ဓားပြင်း၊ ရွှေရည် | RIVER, CREEK, POND, CHANNEL |
| [Icon] | မီးဖိုချောင် | RAILWAY TRACK AND STATION |
| [Icon] | တံတား | BRIDGE |
| [Icon] | မြို့နယ်နယ်နိမိတ် | TOWNSHIP BOUNDARY |
| [Icon] | လမ်း | ROAD |

- ### စံညွှန်းဖွဲ့စည်းမှုနည်းစံ
- | | | |
|--------|----------------------------|-----------------------------|
| [Icon] | စေတီ | PAGODA |
| [Icon] | ဘုရားကျောင်း | MONASTERY |
| [Icon] | လေကြောင်းကလေးစားခန်း | AIRPORT |
| [Icon] | အထောက်အကူဆောင်ရွက်ရေးအဖွဲ့ | EMBASSY |
| [Icon] | ရုံး | HOTEL |
| [Icon] | ဘဏ် | BANK |
| [Icon] | ရောက်ရှိရန် | TRAVELS AND TOURS |
| [Icon] | စားစရာ | RESTAURANT |
| [Icon] | ရွှေရည်ထုတ်လုပ်ရေး | LACQUERWARE |
| [Icon] | ကျောင်း | SCHOOL |
| [Icon] | ရဲစခန်း | POLICE STATION |
| [Icon] | ဆိုင် | STORE |
| [Icon] | လေကြောင်းကလေးစားခန်း | AIRLINES |
| [Icon] | စေတီအုပ်စု | CHURCH |
| [Icon] | ဆေးရုံ | HOSPITAL CLINIC |
| [Icon] | မီးဖိုချောင် | FIRE BRIGADE |
| [Icon] | သစ်တော | GAS STATION |
| [Icon] | ကျေးရွာတော် | CHURCH TEMPLE |
| [Icon] | စက်ရုံ | FACTORY |
| [Icon] | ရွာ | VILLAGE |
| [Icon] | အထောက်အကူဆောင်ရွက်ရေးအဖွဲ့ | GOVERNMENT OFFICE/HOUSING |
| [Icon] | မြေပုံအတွက် | GARDEN, PLAYGROUND |
| [Icon] | မြစ်၊ ဓားပြင်း၊ ရွှေရည် | RIVER, CREEK, POND, CHANNEL |
| [Icon] | မီးဖိုချောင် | RAILWAY TRACK AND STATION |
| [Icon] | တံတား | BRIDGE |
| [Icon] | မြို့နယ်နယ်နိမိတ် | TOWNSHIP BOUNDARY |
| [Icon] | လမ်း | ROAD |


မုခ်မြို့မြေပုံ THE MAP OF BAGAN




အာနန္ဒာပူဇော်ရုံ Ananda Pagoda




ဗာပူဇော်ရုံ Ba Pagoda




ဂေါ့သော့ပတ်တိန်ပူဇော်ရုံ Gaw Daw Patin Pagoda




ဆူလာမုနိပူဇော်ရုံ Su-La Muni Pagoda




BAGAN



မာဟာဘောဇိပူဇော်ရုံ Mahar Bordi Pagoda



အတိုတော့ပျီပူဇော်ရုံ Ato-Taw Pji Pagoda




ရွှေဂူကျိပူဇော်ရုံ Shwe Gu Gyi Pagoda



ရွှေဒိဂွန်ပူဇော်ရုံ Shwe Zi Gon Pagoda



ဓမ္မာယန်ကျိပူဇော်ရုံ Dhamma Yan Gyi Pagoda



ဓာတ်ပျိန်ယာပူဇော်ရုံ That Byin Nya Pagoda